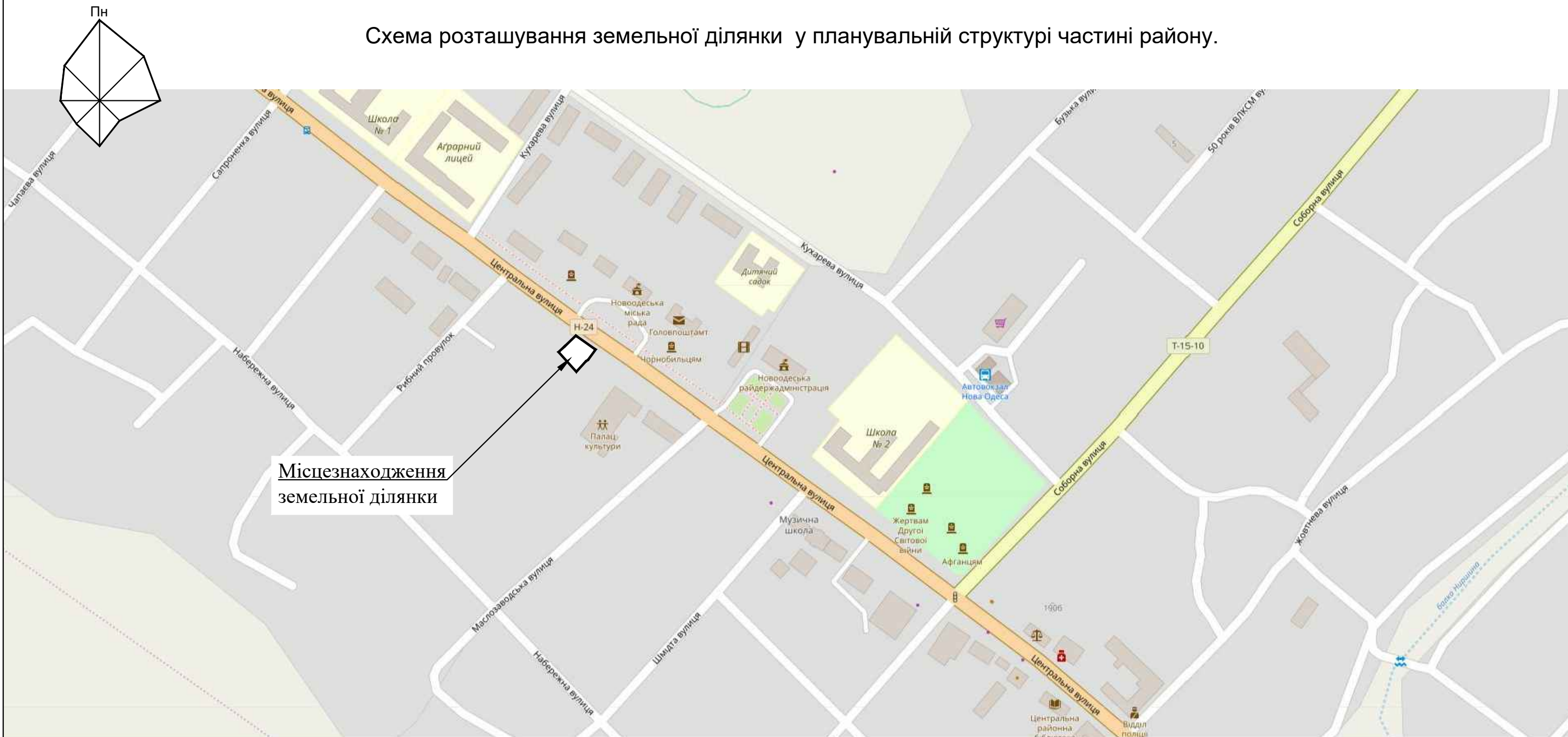












Схема розташування земельної ділянки у планувальній структурі частині району.



Місцезнаходження земельної ділянки

Умовні позначення:

-  Автомобільна дорога міжнародна існуюча
-  Автомобільна дорога національна існуюча
-  Автомобільна дорога регіональна існуюча
-  Автомобільна дорога територіальна існуюча
-  Межа області
-  Межа району
-  Межа міської, селищної, сільської ради
-  Межа населеного пункту існуюча
-  Межа населеного пункту проектна
-  Залізниця

						ДПТ- 91 - 2			
						Будівництво магазину промислових товарів на земельних ділянках розташованих в районі вул. Центральна, 215 м. Нова Одеса Новоодеського району Миколаївської обл.			
Зм.	Кіл.	Арк.	№	Підпис	Дата	Замовник: Новоодеська районна державна адміністрація Миколаївської області.	Стадія	Аркуш	Аркушів
Директор	Колбешкін						П	2	8
ГАП	Матвійв					Схема розташування земельної ділянки у планувальній структурі частині району.	ТОВ " ТБ Миколаївський обласний інжиніринговий центр"		
Перевірив	Матвійв								
Розробив	Некрасова								

Зам. інв. №	
Підпис і дата	
Інв. № ориг.	ДПТ- 91 - 2